



### 3.1 - DOCUMENTS GRAPHIQUES



Élaboration du RLPI prescrite le 15/12/2020  
Projet de RLPI arrêté le 30/04/2025  
RLPI approuvé le 18/12/2025

**Zonage RLPi**

## Les espaces protégés

**ZP0** : Les espaces protégés (hors agglomérations, paysagers, etc...)

**Centres-villes**






 ZP1ap : Sites Patrimoniaux Remarquables, Centres historiques et noyaux villageois  
 ZP1a : Centre historique, noyaux villageois  
 ZP1b : Centres-villes élargis

### Tissus urbains périphériques à dominante résidentielle

ZP2 : Tissus urbains mixtes à dominante résidentielle

ZP2L : Tissus urbains mixtes à dominante résidentielle en secteur littoral

### Entrées de ville, entrées de territoire

-  **2P3a : Les traversées des pôles urbains structurants**
-  **2P3b : Les traversées des centralités urbaines**
-  **2P3c : Les traversées des centralités villageoises**
-  **2P3d : Les emprises portuaires**
-  **2P3e : Aéroport Toulon-Hyères (Hors agglomération)**

## Zones économiques

- ZP4a : Les zones économiques de rayonnement régional
- ZP4ap : Les zones économiques de rayonnement régional en secteur d'intérêt paysager
- ZP4b : Les zones économiques de rayonnement local
- ZP4c : Les zones à dominante économique (hors agglomération)

### Cônes de vue

☐ Périmètres concernés par les articles PG.4 et EG.4



## PUBLICITE : Périmètres d'interdiction

### Hors agglomérations

 La publicité est interdite en dehors des lieux qualifiés d'agglomérations au L.581-7 du Code de l'Environnement

## En agglomérations








**Périmètres d'interdiction de publicité mentionnés à l'article L.581-4 du Code de l'Environnement**

-  Sur les immeubles classés ou inscrits au titre des monuments historiques
-  Dans les sites classés
-  Dans le cœur du Parc National de Port-Cros

**Interdiction de publicité scellée au sol**








Voies concernées par les dispositions de l'article R.581-31 du Code de l'Environnement

Périmètres d'interdiction de publicité mentionnés à l'article L.581-4 du Code de l'Environnement, et concernés par les dérogations de l'article P0.3 du règlement

-  Aire d'adhésion du Parc National de Port-Cros
-  Sites Patrimoniaux Remarquables
-  Rayon de 500 mètres autour des Monuments Historiques
-  Rayon de 100 mètres autour des Monuments Historiques
-  Périmètre Délimité des Abords (PDA)
-  Sites Inscrits
-  Sites Natura 2000

**ENSEIGNE :**

Périmètres au sein desquels l'installation d'une enseigne est soumise à accord de l'ABF ou du Préfet de région

-  Sur les immeubles classés ou inscrits au titre des monuments historiques
-  Rayon de 500 mètres autour des Monuments Historiques
-  Rayon de 100 mètres autour des Monuments Historiques
-  Périmètre Délimité des Abords (PDA)
-  Sites Patrimoniaux Remarquables
-  Dans les sites classés
-  Dans le cœur du Parc National de Port-Cros

